

# TOP Hittisau | Lecknertal: kleine Runde über die Plattenalpen

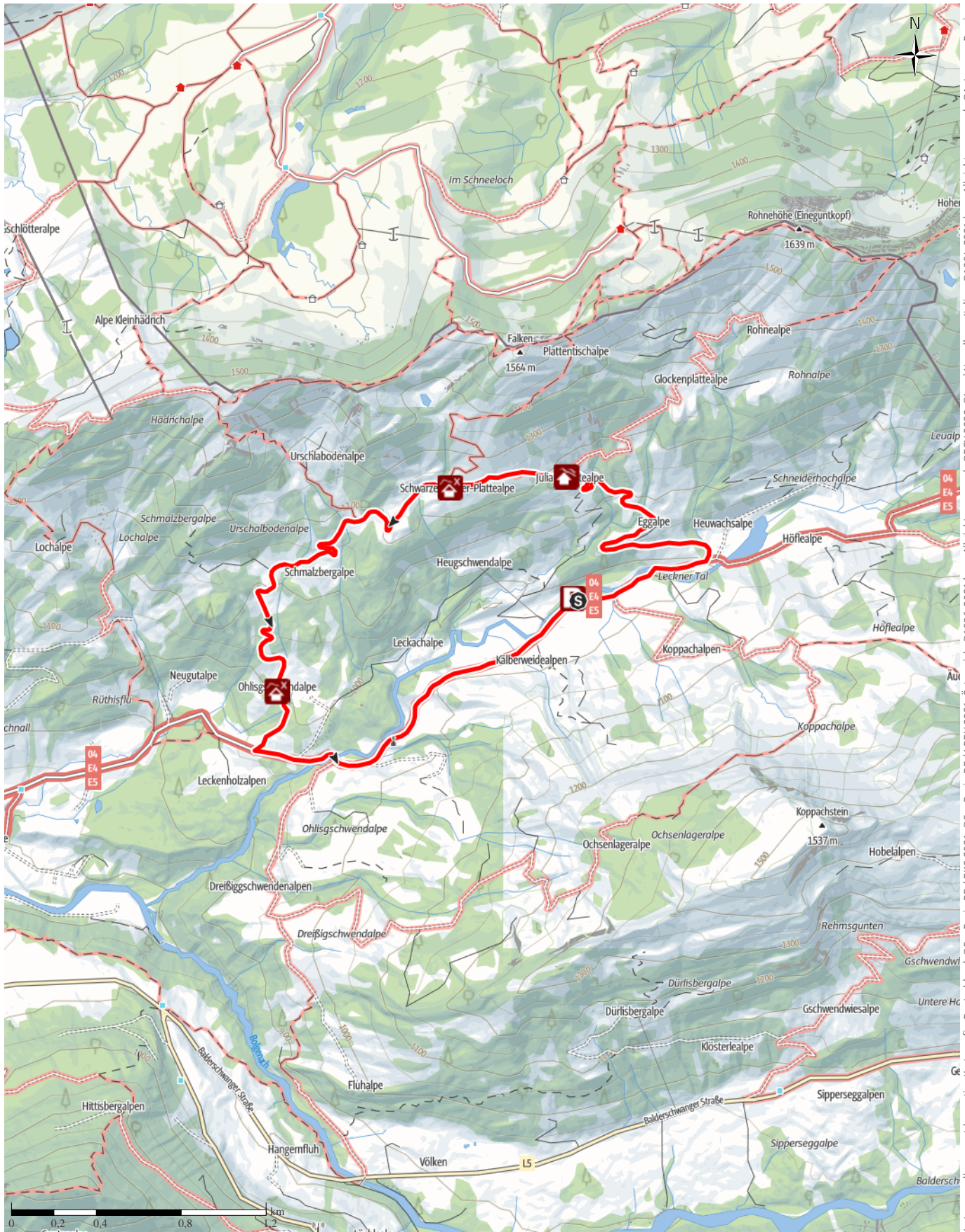
↔ 7,4 km

🕒 2:30 h

▲ 307 m

▼ 307 m

Schwierigkeit leicht

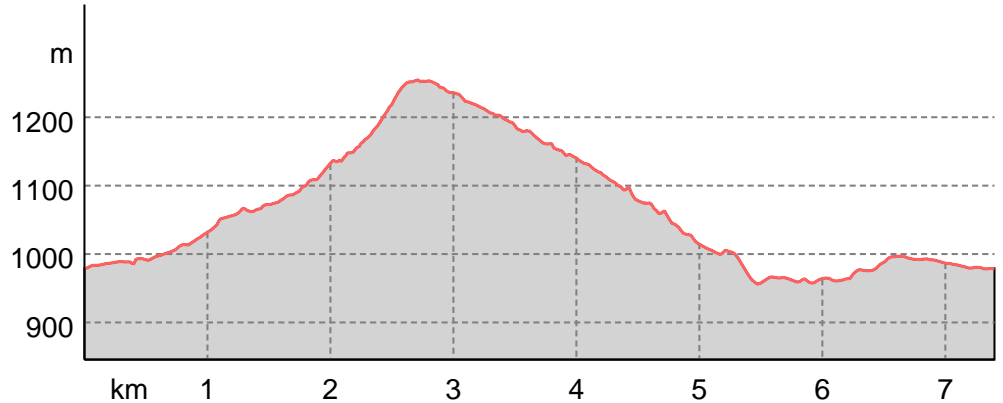


©Autonome Provinz Bozen – Südtirol – Abteilung Natur, Landschaft und Raumentwicklung, © Cartago S.R.L. Kartengrundlagen: outdooractive Kartografie, ©OpenStreetMap (www.openstreetmap.org)

### Wegarten

 Pfad 7,4 km

### Höhenprofil



### Tourdaten

#### Wanderung

Strecke  7,4 km

Dauer  2:30 h

Aufstieg  307 m

Abstieg  307 m

Schwierigkeit leicht

Kondition 

Technik 



### Beste Jahreszeit

JAN | FEB | MÄR  
 APR | MAI | JUN  
 JUL | AUG | SEP  
 OKT | NOV | DEZ

### Bewertungen

#### Autoren

Erlebnis 

Landschaft 

### Weitere Tourdaten


#### Eigenschaften

aussichtsreich

#### Auszeichnungen

 Rundtour

 Einkehrmöglichkeit

 familienfreundlich



**Elisabeth Schneider**

Aktualisierung: 30.01.2023

### bregenzerwald

Quelle  
 Bregenzerwald  
 Gerbe 1135  
 6863 Egg  
 Vorarlberg  
 Telefon +4355122365  
 Fax +4355123010  
 info@bregenzerwald.at  
<https://www.bregenzerwald.at/>

Parkplatz - Juliansplattealpe - Schwarzenberger Platte  
 - Leckenholzalpe (Ahorn) - Parkplatz

Hittisau ist mit ungefähr 60 selbständigen Alpen die wahrscheinlich alpenreichste Gemeinde Österreichs. Im Lecknertal liegen viele dieser Alpen und bei der schönen Rundwanderung kommt man an einigen Alpen vorbei, wo Wanderer und Urlauber mit köstlichen Alpprodukten und hausgemachten Kuchen verwöhnt werden.

#### Autorentipp

*Auf der Alpe Schwarzenberger Platte kann täglich von 08.00 - 11.00 Uhr beim Sennen*

## TOP Hittisau | Lecknertal: kleine Runde über die ...

*zugeschaut werden.*

### Sicherheitshinweise

NOTRUF: 140 Alpine Notfälle österreichweit  
144 Alpine Notfälle Vorarlberg  
112 Euro-Notruf (funktioniert mit jedem Handy/Netz)

[www.vorarlberg.travel/sicherheitstipps](http://www.vorarlberg.travel/sicherheitstipps)

### Ausrüstung

- Nur mit guter körperlicher Kondition in die Berge gehen.
- Als Ausrüstung sind wasserdichte Berg- oder Wanderschuhe, Bergbekleidung im Schichtenprinzip, Funktionsoberteil zum Wechseln zu empfehlen. Sonnenbrille und Sonnenschutz nicht vergessen.
- Jause und (warme) Getränke mitnehmen.
- Nicht zu spät aufbrechen – die Dämmerung setzt im Herbst früher ein.
- Informationen über die Wetterverhältnisse einholen.
- Nicht bei Nebel aufbrechen. Bei Wetterverschlechterung die Tour abbrechen.
- Orientierungshilfen wie Karte, Höhenmesser sind hilfreich. Auf dem markierten Weg bleiben.

### Informationsmaterial

#### Karte

Sämtliche Wanderrouen und wichtige Informationen über Bergbahnen, Hütten und Alpengasthöfe finden Sie in der Wanderkarte Bregenzerwald. Die Wanderkarte ist bei Bregenzerwald Tourismus, in den Tourismusbüros und in einzelnen Hotels erhältlich.

#### Weitere Infos und Links

Informationen zum Schausennen im Tourismusbüro Hittisau Tel. +43 (0)5513 6209 250

### Wegbeschreibung

#### Start der Tour

Parkplatz Lecknerteil (Kälberweiden)

#### Koordinaten:

DD: 47.472800, 10.024277

GMS: 47°28'22.1"N 10°01'27.4"E

UTM: 32T 577181 5258215

w3w: ///rückte.bewachten.abhilfe

### Ende der Tour

Parkplatz Lecknerteil (Kälberweiden)

### Wegbeschreibung

Vom Parkplatz Richtung Lecknersee, ca. 100 m vor dem see links weg auf einen Fahrweg über Eggalpe weiter zur Juliansplatte (Sennalpe 1070 m). Von der Juliansplatte Richtung Westen über Alpweiden (weiß-rot-weiß markiert) zur Schwarzenberger Platte (Sennalpe mit Schausennerei). Von dort auf der Fahrtstraße hinunter über Urschlaboden und Ohligschwend zur Lecknertaler Straße (Weggabelung beim großen Ahorn). Weiter Richtung Osten zurück zum Parkplatz.  
Diese Wanderung ist auch gut in umgekehrter Richtung möglich.

### Anreise

#### Öffentliche Verkehrsmittel

[www.vmobil.at](http://www.vmobil.at)

#### Anfahrt

aus Deutschland: Autobahn Lindau - Pfänder Tunnel - Autobahnabfahrt Dornbirn Nord (Vignettenpflichtig) - Bregenzerwald - Alberschwende - Lingenau - Hittisau - Mautstraße Lecknertal;

oder Autobahn Kempten - Immenstadt - Oberstaufen - Ach - Riefensberg - Krumbach - Hittisau - Mautstraße Lecknertal

aus der Schweiz: Autobahn St. Gallen - St. Margrethen/Au - Lustenau - Dornbirn - Bregenzerwald - Alberschwende - Lingenau - Hittisau - Mautstraße Lecknertal

#### Parken

beim Parkplatz Kälberweiden

### Interessante Punkte



 Parkplatz

 Parkplatz Lecknersee

Quelle:  Outdooractive Redaktion




„Tipp des Autors“

 Alpe bewirtschaftet

**TOP** Hittisau | Lecknertal: kleine Runde über die ...

**2** Alpe Juliansplatte Hittisau  
KäseStrasse Bregenzerwald Mitglied

6952 Hittisau

 Albertina und Heinz Rietzler T  
+43(0)664 4015793

Quelle: Bregenzerwald

---



 Alpe

**3** Alpe Schwarzenberger Platte  
Hittisau KäseStrasse Bregenzerwald  
Mitglied

6952 Hittisau

 Fam. Christine Feuerstein-Bechter T  
+43(0)664 7860

Quelle: Bregenzerwald

---



*„Tipp des Autors“*

 Alpe

**4** Ohlischwendalpe

Quelle: Bregenzerwald

---